

VUE des CAPS

JUILLET 2019

MAGAZINE DU GRAND SITE DE FRANCE LES DEUX-CAPS

L'ACTU DU GRAND SITE

DOSSIER SPECIAL :

LA MER... A DES REFLETS D'ARGENT,
DES REFLETS CHANGEANTS



Pas de Calais
Le Département

Pas-de-Calais

Le Département

Culture

MÉTAMORPHOSE(S):

LE PORT D'ETAPLES ENTRE PASSÉ ET AVENIR



Exposition du 15 juin
au 20 octobre 2019

Maison du Port départemental d'Etapes - 03 21 21 47 37
expositions.maisonduport@pasdecalais.fr



Edito

MAGAZINE DU GRAND SITE DE FRANCE DES DEUX-CAPS

N°17



VUE DES CAPS

ISSN : 2265.9528
Photo de couverture
L'épave du Lord Grey
Tardinghen

Directeur de publication
Jean-Claude Leroy

Rédaction
Vincent Bastien

Réalisation et photos
Eric Desauvais

Secrétariat
Marie Pierre Condette
Brigitte Navez

Tirage : 25000 exemplaires

Maison du Site des Deux-Caps
Ferme d'Haringzelle - 62179 Audinghen
Tél : 03 21 21 62 22
www.lesdeuxcaps.fr
contactsiteledesdeuxcaps@pasdecals.fr

«Ma préférence»

(chanson écrite par Jean-Loup Dabadie et interprétée par Julien Clerc - 1978)

Comme vous le lirez au fil des pages de ce Vue des Caps, notre équipe rédactionnelle a littéralement mis en chanson ce contenu estival qui nous permet de mettre en valeur la démarche menée autour du Grand Site de France Les Deux-Caps... mais aussi tous ceux qui contribuent à réaliser et concrétiser nos engagements environnementaux, culturels, économiques, agricoles, touristiques ou sociaux en faveur de ce petit territoire d'exception.

J'ai choisi ce titre chanté par Julien Clerc, car il témoigne de mes préférences, en faveur d'un développement harmonieux de notre Département du Pas-de-Calais, tant ici sur le Grand Site de France Les Deux-Caps que dans le Bassin Minier, l'Audomarois, le Montreuillois ou l'Arrageois, basé sur l'écoute des besoins de nos concitoyens, la mutualisation et l'optimisation des moyens que les différentes collectivités ou acteurs locaux mettent en œuvre pour le bien-être et le bien-vivre ensemble. Vous retrouverez dans ce numéro, des habitants, des passionnés, des entrepreneurs qui s'investissent sur les valeurs portées par le label Grand Site de France Les Deux-Caps. Et à l'image du Fort d'Ambleteuse, vous verrez que le Département répond présent pour soutenir ces projets et ces initiatives.

Je vous laisse découvrir ce Vue des Caps où vous puiserez, j'en suis sûr, les bonnes raisons de profiter du Grand Site de France Les Deux-Caps... et comme de nombreux visiteurs, d'en faire l'une de vos préférences cet été !

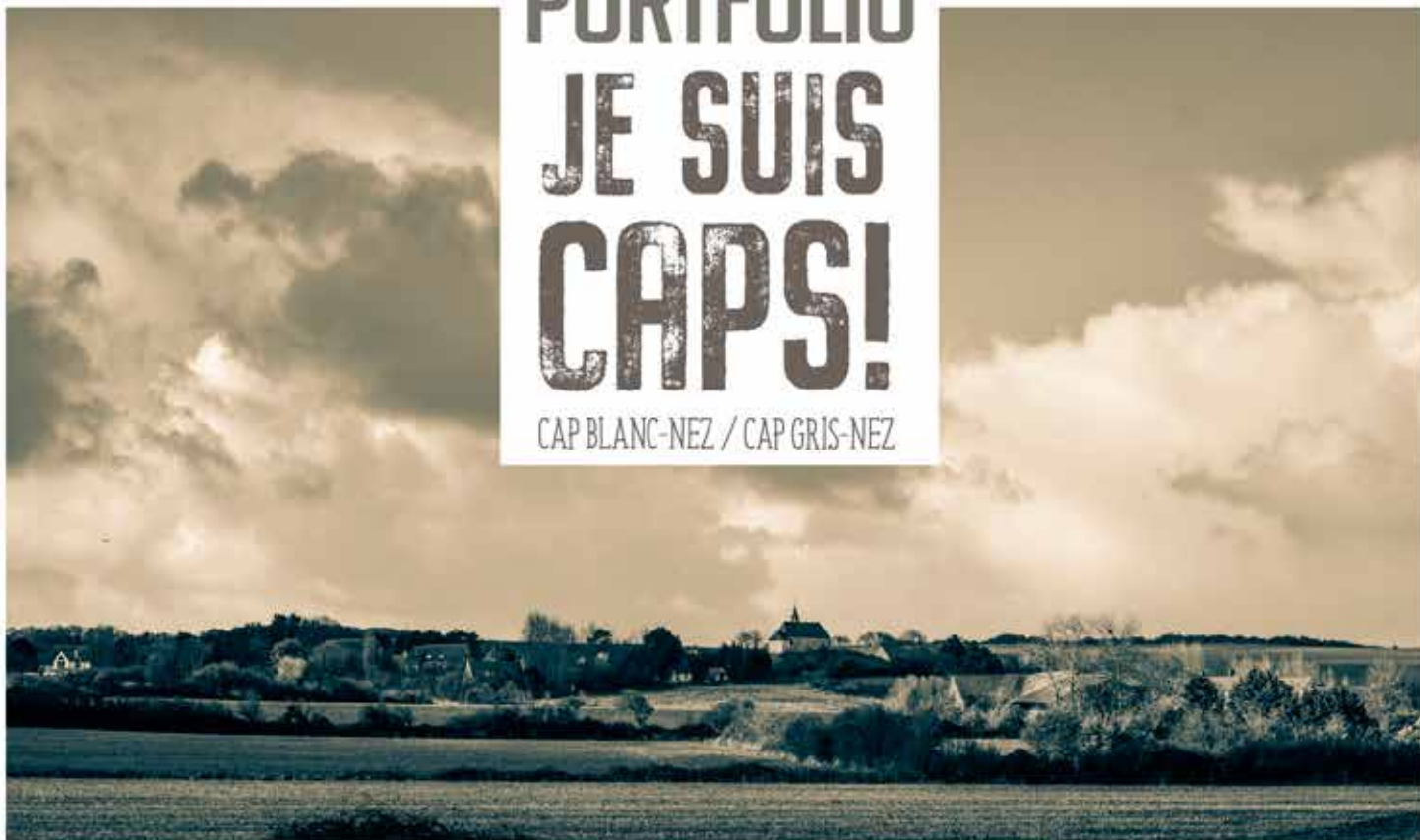


Jean-Claude LEROY
Président du Conseil
départemental du Pas-de-Calais

GRAND SITE DE FRANCE LES DEUX-CAPS

PORTFOLIO JE SUIS CAPS!

CAP BLANC-NEZ / CAP GRIS-NEZ



L'EGLISE DE TARDINGHEN



LA PLAGE D'AMBLETEUSE



LA BAIE DE LA SLACK



LA BAIE DE WISSANT



LE CRAN AUX OEUFS



LA PLAGE D'ADRESSELLES



LES DUNES DE LA SLACK



EN HAUT DU CAP BLANC-NEZ



ESCALLES



LA PLAGE DE WIMEREUX



LA PLAGE DE SANGATTE



LA PLAGE DE WISSANT



LA POINTE AUX OIES



LA BAIE D'AMBLETEUSE



LA PLAGE D'ESCALLES



LA PLAGE DE WISSANT

LES DEUX-CAPS L'ACTU DU SITE

«LE TRAVAIL... C'EST LA SANTÉ !»

[HENRI SALVADOR - 1965]

CETTE ACTUALITÉ « **TRAVAUX** » CIBLE ESSENTIELLEMENT CETTE ANNÉE LE BLANC-NEZ ET LA COMMUNE D'ESCALLES. LES TRAVAUX DE REQUALIFICATION DES ROUTES DÉPARTEMENTALES 940 ET 243 SE TERMINENT AVEC LA POSE DES RÉSEAUX, DE L'ÉCLAIRAGE PUBLIC, LA BORDURATION ET LA REPRISE DE LA COUCHE DE ROULEMENT.



« C'est désormais les travaux de l'aire d'accueil du Cran d'Escalles, dont le permis d'aménager a reçu un avis favorable des services de l'Etat, le 4 avril dernier, qui vont débiter, sans perturber l'accueil des visiteurs pour cette saison estivale » précise Ludovic LOQUET, Vice-président du Conseil départemental du Pas-de-Calais en charge de la démarche Grand Site de France Les Deux-Caps. « Au total, 296 places de stationnement seront réparties entre la partie pérenne et la zone extensive de stationnement. Cet automne, les travaux de renaturation de l'extrémité du Cran seront réalisés, ainsi que la liaison de l'aire d'accueil à la RD 940 par la rue de la mer. Viendra ensuite, en fin d'année et début 2020, la requalification de la place du village d'Escalles. »



Projet de l'aire d'accueil du Cran d'Escalles





Le centre du village d'Escalles

Ludovic LOQUET a également informé les élus locaux, au cours du Comité Local de Suivi le 29 mai dernier, de la programmation 2019 : « des travaux de reprise de voirie ont été concrétisés sur Audresselles sur le plateau de l'entrée sud du village, à Ambleteuse par une remise en état de la rue de l'Ecluse et sur Tardinghen sur la voirie de sortie de l'aire d'accueil située au pied de l'église du village. D'autres projets sont envisagés et seront discutés à l'automne 2019, tant sur le Blanc-Nez et sa partie sommitale que sur les dunes de la Slack avec la problématique des accès à la plage. »

C'est d'ailleurs à la Pointe aux Oies que les travaux 2019 ont débuté en mars dernier avec la remise en état, par le Département du Pas-de-Calais, du Sentier du Littoral, depuis le Bon Air à Wimereux.



La Pointe aux Oies

C
O
N
C

15 MAI >
20 SEPT
2020

5
CATÉGORIES

> FAUNE
FLORE
PAYSAGES
ARCHITECTURE
VIE DU SITE

FESTIVAL
PHOTO
DES DEUX-CAPS

O
U
R
S



Photo: E. Fabien Collet

INFOS
ET RÉGLEMENT DU CONCOURS
www.lesdeuxcaps.fr
contactsitedesdeuxcaps@pasdecalais.fr
03 21 21 62 22

Les Deux-Caps
1417 RUE DE LA MER - 62100 BRAY-DU-VAL
03 21 21 62 22

 **Eden 62**
Pas-de-Calais

 **Pas-de-Calais**
Le Département

«SI LA PHOTO EST BONNE...»

(BARBARA - 1967)

2020 : LE GRAND SITE DE FRANCE LES DEUX-CAPS ACCUEILLE SON PREMIER FESTIVAL DE LA PHOTOGRAPHIE DE PAYSAGES ET DE NATURE !

Ce projet vient concrétiser une réflexion sur l'expérience à vivre sur le Grand Site de France Les Deux-Caps menée depuis 2011. Après Slack ! Deux-Caps Art Festival organisé en 2015 qui a rassemblé près de 280 000 visiteurs, l'accueil à partir de 2016 d'une trilogie d'expositions photographiques intitulées « 50 nuances... » déclinées en gris, en vert, en bleu, et prolongées cette année en « noir & blanc », les élus départementaux et son Président, Monsieur Jean-Claude LEROY, ont validé la perspective d'un festival dédié à la photographie de paysages, confortant les nombreux témoignages d'habitants et de visiteurs pour positionner le Grand Site de France Les Deux-Caps comme un espace d'activités de qualité où l'on peut bénéficier d'une accessibilité cohérente avec la fragilité des lieux, à un patrimoine naturel authentique, préservé... exceptionnel.

Aujourd'hui l'image est devenue un vecteur de communication majeur. Le développement de la technologie numérique, celle des réseaux sociaux et la communication 2.0 ont renforcé cette tendance.

Ce Festival de la Photographie de Paysages et de Nature va s'organiser autour de 3 axes :

- **Présenter et exposer**
- **Partager et rassembler**
- **Animer et vivre le Grand Site de France Les Deux-Caps**

Du **15 mai au 20 septembre 2020**, vous découvrirez au fil des mois des expositions, vous partagerez des temps forts de rencontres et d'animations.

La première étape se concrétise ce 21 juin avec l'ouverture des inscriptions au concours photographique du festival reparti en **5 catégories** :

- 1 Les **paysages** remarquables du Grand Site de France Les Deux-Caps (littoral, agricole, géologique...)
- 2 Le **patrimoine** architectural du Grand Site de France Les Deux-Caps
- 3 La **faune** du Grand Site de France Les Deux-Caps
- 4 La **flore** du Grand Site de France Les Deux-Caps
- 5 La **vie sur le Grand Site** de France Les Deux-Caps (activités sportives, de plage, fêtes traditionnelles...)



Amateur ou professionnel, chacun pourra s'inscrire et participer **jusqu'au 31 octobre 2019**. Un jury, composé de photographes professionnels, d'animateurs nature et d'amoureux du Grand Site de France Les Deux-Caps, sélectionnera les images exposées **à partir du 15 mai 2020**.

Dans le prochain numéro du Vue des Caps, le programme détaillé de ce premier Festival de la Photographie de Paysages et de Nature vous sera dévoilé... **save the date !**

Renseignements et inscriptions :
www.lesdeuxcaps.fr
rubrique « Cap sur la photo »
concours photographique



«PHOTOGRAPH»

(ED SHEERAN - 2014)

UNE GALERIE QUI VAUT LE « COUP D'ŒIL » !

Ce projet de galerie d'exposition et vente de photographies des paysages de la Côte d'Opale est porté par Sophie HAYE et Laura GRESSIER. Elle est ouverte depuis mi-avril à Audresselles, au 266 rue Edouard Quenu. Son nom le « **Coup d'œil** » fait référence à l'œuvre graphique de K mugraff, découverte par Laura et Sophie sur un rocher du Cran Poulet. « *Ce projet, nous l'avons en tête depuis 2 ans.* »

Toutes deux engagées dans des activités médicales, médecin endocrinologue pour l'une, ex-secrétaire médicale pour l'autre, Sophie et Laura concrétisent leur passion et la volonté de la partager dans cette cour intérieure réaménagée en galerie d'exposition.

« *Nous essayons de consacrer 2 jours par semaine à la photographie... les réaliser, mais aussi travailler nos prises de vues, nos techniques, tester des impressions sur d'autres supports, le plexiglas, la toile...* »


De son côté, Laura maman d'Axel, un petit garçon atteint d'un handicap, insiste sur sa volonté de « *photographier la différence au sein de ses paysages magiques où la lumière éclaire la beauté des reliefs et de la nature* ».

Vous pourrez également suivre Sophie et Laura au travers d'expositions mises en place cette année aux restaurants l'Astérie à Audinghen, La Vie est Belle à Wimereux, l'Odyssée à Audresselles, dans le hall de la mairie de Calais et dans la galerie de Channel Outlet Store à Coquelles. La démarche a déjà séduit de nombreux curieux et visiteurs qui se retrouvent désormais à Audresselles pour le « Coup d'œil ».



Galerie « Coup d'œil »
266 rue Edouard Quenu
AUDRESSELLES
06 27 56 86 92
www.sofifoto.fr



 Sofifotography ou lolodegresphotographie

 Sofifoto001 ou lolodegresphotographie

Paysagescotedopale@yahoo.com



«BLACK OR WHITE»

[MICHAEL JACKSON - 1991]

RAPPEL : 50 NUANCES... EN NOIR & BLANC !

Débutée en 2016, l'exposition « 50 nuances... » déclinée en gris, vert puis bleu, revient cette année en noir & blanc.

Réalisée à partir des clichés d'Eric DESAUNOIS, venez découvrir les lumières et les contrastes captés dans l'objectif du photographe de la Maison du Site des Deux-Caps.

Cette année, en plus de la salle d'exposition, des photographies seront exposées sur les coursives de la cour intérieure de la Maison du Site basée à Audinghen.

Exposition « 50 nuances de noir & blanc »
Maison du Site des Deux-Caps
Ferme d'Haringzelle à Audinghen
Infos 03 21 21 62 22
Du 13 juillet au 15 septembre 2019

AUDINGHEN
14 JUILLET EXPO PHOTOS 17 SEPTEMBRE

50

NUANCES DE
NOIR & BLANC

MAISON DU SITE DES DEUX-CAPS

Les Deux-Caps
GRAND SITE DE FRANCE

Pas de Calais
Le Département

infos : 03 21 21 62 22

«JUSTE UNE PHOTO POUR TOI» [MATT POKORA - 2007]

DEUX NOUVEAUX PHOTOSPOT À DÉCOUVRIR

Cet itinéraire au concept créé en 2018 sur le Grand Site de France Les Deux-Caps va s'enrichir de deux nouveaux spots à photographier.

Le premier se situe sur le belvédère de la digue face à la mairie de Sangatte. Il offre une vue unique sur le détroit et le va-et-vient des Ferries.

Le second est implanté au pied du Mont de Couple, le long de la route reliant Havelinghen à Audembert. De ce point de vue situé à 98 m au-dessus du niveau de la mer, le panorama sur la Baie de Wissant encadrée par le Gris-Nez et le Blanc-Nez, est époustouflant !

Ces deux points rejoignent le premier réseau de 8 PHOTOSPOT répartis de la Pointe aux Oies à Wimereux jusqu'au Cap Blanc-Nez.

Ils permettent d'immortaliser la découverte des paysages exceptionnels du Grand Site de France Les Deux-Caps et pour certains habitants et passionnés, de partager leur prise de vue sur l'adresse :

*contactsitedesdeuxcaps@pasdecals.fr
et d'alimenter un observatoire photographique participatif.*





«BIENVENUE CHEZ MOI» (FLORENT PAGNY - 1995)

Voici l'invitation que vous donne la Maison du Site des Deux-Caps basée à Audinghen et passage obligé d'une visite sur le Grand Site de France Les Deux-Caps !

LES RENDEZ-VOUS DE MARCHÉ NORDIQUE

Découvrez et pratiquez la marche nordique au départ de la Maison du Site (point de départ de 3 parcours labellisés de 6, 9 et 11 km) ou d'une des huit communes du Grand Site de France Les Deux-Caps, tous les vendredis en juillet et août et pendant les vacances scolaires.

Tarif : 6 € avec prêt des bâtons, 4 € si vous possédez vos bâtons.

Nouveauté :

vous pouvez louer vos bâtons de marche nordique à la Maison du Site des Deux-Caps le temps d'une journée (2€/paire) pour partir en autonomie à la découverte du Grand Site de France ! Retrouvez le calendrier et toutes les infos sur www.lesdeuxcaps.fr

Les balades pour découvrir les 2 caps (animations gratuites d'environ 1h30) :

Cap Gris-Nez : mercredi 17 juillet et mardi 20 août (rendez-vous sur le parking du Gris-Nez à 14h00, balade des belvédères), animée par Jennifer
Cap Blanc-Nez : mercredi 24 juillet et jeudi 22 août (rendez-vous sur le parking du Blanc-Nez à 14h00, balade des belvédères), animée par Rémi

Nouveauté : pour randonner ou partir découvrir le Grand Site de France Les Deux-Caps en vélo, nous vous proposons de télécharger ces 2 applications :



Openrunner, qui reprend les boucles cyclos au départ de la Maison de Site et vous emmène sur la Vélomaritime (Eurovéloroute n°4) et les petites routes secondaires pour parcourir des paysages de campagne avec vue sur mer... du bonheur à l'état pur !



Cirkwi, partenaire de IGN Rando, pour parcourir les sentiers pédestres du Grand Site de France Les Deux-Caps de Sangatte à Wimereux. Il y en a pour tout le monde : des petites balades 1,5 km accessibles à tous, aux randonnées de 12 km, sans oublier les familiales de 4 à 5 km ! Des dunes, des falaises, des marais, de la campagne... des paysages exceptionnels s'offriront à vous !

Ces applications sont accessibles sur Android et sur iOS, retrouvez les liens sur notre site www.lesdeuxcaps.fr rubrique « visiter les Deux-Caps - cartes et itinéraires »



MAISON DU SITE DES DEUX-CAPS

Ferme d'Haringzelle
62179 AUDINGHEN
Tél : 03 21 21 62 22
www.lesdeuxcaps.fr
contactsitesdesdeuxcaps@pasdecalais.fr

HORAIRES D'OUVERTURE

juillet/août :
7j/7 de 9h30 à 18h00

du 1er septembre au 16 novembre :
7j/7 de 10h00 à 12h30
et de 14h00 à 18h00

du 19 novembre au 28 décembre :
du mardi au samedi de 10h00 à 12h30
et de 14h00 à 17h30

Dans nos bâtiments,
vous trouverez également un
service de location de vélos
classiques et à assistance électrique,
un espace de visite et
une salle d'exposition.
Des toilettes publiques,
un restaurant et la boutique
Cap Nature complètent
l'offre des services qui vous
sont proposés !

«TUNNEL OF LOVE» (TITRE DE CHANSON COMMUN À DIRE STRAIT - 1980 ET BRUCE SPRINGSTEEN - 1987)

Pour célébrer le 25ème anniversaire de l'inauguration du Tunnel sous la Manche le 6 mai 1994, la Maison du Site des Deux-Caps accueille jusqu'au 28 décembre prochain, une exposition retraçant les différents projets de tunnels, de ponts étudiés depuis le début du XIXème siècle pour relier l'Angleterre au continent européen.

Une seconde partie se concentre sur la mise en œuvre de ce chantier du XXème siècle, concrétisé par un ouvrage articulé autour d'une autoroute ferroviaire composée de 2 tunnels reliant Coquelles à Folkestone.

La dernière séquence de l'exposition nous plonge dans l'émotion et l'euphorie du 6 mai 1994, date de départ de l'exploitation du Tunnel sous la Manche !

Pour orchestrer le contenu de cette aventure, nous avons bénéficié des fonds documentaires déposés par l'Amicale des Bâisseurs du Tunnel aux Archives Départementales, mais surtout des objets, documents et témoignages de deux acteurs de cette épopée du tunnel : Daniel DROLLET, prestataire de 1986 à 2016 de TML puis Eurotunnel, collectionneur dans l'âme, qui a réuni depuis plus de 30 ans, plans, casques, outils et trophées de cette aventure humaine, et Dominique DUPILET, Député de ce territoire de 1977 à 2002 et témoin des différents temps de travail, de discussions et de décisions permettant de faire aboutir ce chantier du siècle dernier.



Exposition : « Le Tunnel sous la Manche... l'aboutissement d'un rêve »

Maison du Site des Deux-Caps à Audinghen, jusqu'au 28 décembre 2019

Tarifs : 3 € adulte, 1 € enfant (6-12 ans), 2 € tarif réduit - Pass famille 6 €

(Pour l'espace de visite, les dernières entrées se font 1 heure avant la fermeture de la Maison du Site des Deux-Caps)



«QUAND ON PARTAIT SUR LES CHEMINS À BICYCLETTE...»

(CHANSON INTERPRÉTÉE PAR YVES MONTEAND, PAROLES DE PIERRE BARDOU - 1968)

La Maison du Site des Deux-Caps à Audinghen assure un service de location de vélos classiques ou à assistance électrique depuis 2014. Sa flotte de 50 vélos permet de découvrir le Grand Site de France Les Deux-Caps de façon « plus routière » et plus confortable !



LES TARIFS DE LOCATION (DU 1ER AVRIL AU 11 NOVEMBRE) :



VÉLO À ASSISTANCE ÉLECTRIQUE :
15 € LA DEMI-JOURNÉE (DE 14H00 À 17H00)
20 € LA JOURNÉE (DE 10H00 À 17H00)



VÉLO CLASSIQUE :
10 € LA DEMI-JOURNÉE (DE 14H00 À 17H00)
15 € LA JOURNÉE (DE 10H00 À 17H00)

Des porte-bébés, paniers, supports pour smartphone sont disponibles sur demande. Casque, gilet de sécurité et carte routière vous sont remis à chaque départ.
Renseignements :
www.lesdeuxcaps.fr et réservation (vivement conseillée en période estivale)
au 03 21 21 62 22

L'E-bike 2 Caps Tour, le nouveau rendez-vous de la découverte du Grand Site de France Les Deux-Caps en vélo à assistance électrique ! Le Département du Pas-de-Calais propose un rassemblement exclusivement réservé à la pratique du vélo à assistance électrique, le dimanche 22 septembre 2019. Cet E-bike 2 Caps Tour se fera à partir de la Maison du Site des Deux-Caps à Audinghen, avec deux départs :

À 10h00 : direction le nord du Grand Site de France, d'Audinghen à Escalles, sur un itinéraire de 30 km

À 14h00 : direction le sud du Grand Site de France, d'Audinghen à Ambleuse, sur un itinéraire de 28 km

Inscription obligatoire et bloquée à 100 participants par sortie, d'un montant de 2 €. Restauration libre le midi avec possibilité de pique-nique à partir des produits locaux en vente à Cap Nature.

Renseignements et réservation : 03 21 21 62 22
contactsitedesdeuxcaps@pasdecals.fr
www.lesdeuxcaps.fr



La pratique du « 2 roues » est un objectif affiché dans la démarche Grand Site de France Les Deux-Caps pour cette période 2018-2024. Au-delà des infrastructures développées autour de l'Eurovéloroute n°4, la Vélomaritime, et d'un tronçon de chaudiou (chaussée pour les circulations douces) programmé en 2019 sur Tardinghen sur la RD 249, le vélo sous toutes ses formes, VTT, à assistance électrique, VTC... mobilise des acteurs publics et privés. Le 4 mai, La terre des 2 caps a inauguré une station VTT, forte de plus de 250 km d'itinéraires labellisés par la Fédération française de cyclisme. Dans le même temps, plusieurs initiatives privées voyaient le jour, dans l'accompagnement de rando-vélo ou dans la location de matériel.

À Wissant, **Nicolas NARDINI** s'est installé en face de l'hôtel de la Baie, à l'extrémité nord de la digue. Déjà promoteur du labyrinthe de maïs, il vient de créer **Opale Electric Bike**, un service de location de VTT électriques et de trottinettes tout-terrain électriques, baptisées les Trotrx.

« Je me définis comme un agriculteur, créateur de loisirs ! Aujourd'hui, la diversification agricole passe par la vente directe, l'hébergement... et de l'offre de loisirs. Nous sommes aussi des acteurs du paysage et mon ambition est de les faire découvrir aux habitants, aux visiteurs du Grand Site de France Les Deux-Caps. » Le matériel proposé à la location est résistant, dispose d'un moteur développant une autonomie électrique de 50 km pour les VTT et les Trotrx et jusqu'à 100 km pour les VTC.

« Je fournis un QR Code permettant l'accès sur smartphone à 8 parcours de difficultés croissantes, indépendants du balisage en place et adaptés à la demande des utilisateurs. »



En savoir plus sur les tarifs,
les horaires :
www.velo-wissant.com
tél 06 45 89 94 39

«LE POUVOIR DES FLEURS»

(CHANSON ÉCRITE PAR ALAIN SOUICHON ET INTERPRÉTÉE PAR LAURENT VOULZY - 1992)

LES DEUX-CAPS LUI VONT COMME UNE FLEUR !

Baudouin BONDUELLE vous propose au Gris-Nez et à Sangatte un concept innovant et basé sur la confiance, venir cueillir des fleurs en libre-service de juin jusqu'à début novembre de cette année. Ce jeune entrepreneur de 26 ans, diplômé en horticulture originaire de Resescure dans le département du Nord, a lancé à l'été 2018 « **Cueillette Fleurie** ». « Vous entrez dans le champ, vous cueillez vous-même vos fleurs, vous réglez le montant correspondant à votre bouquet et HOP...le tour est joué ! Aujourd'hui « **Cueillette fleurie** » se décline sur des parcelles réparties en Flandre, dans l'Audomarois, la métropole lilloise et désormais la Côte d'Opale. »

Au Gris-Nez, comme à Sangatte, vous trouverez des tournesols, des glaïeuls et des dahlias. « Nous sommes deux pour entretenir les parcelles avec pour objectif d'avoir un site accueillant, joli et facile d'accès. » Pour le paiement, vous déposerez espèce ou chèque dans une urne sécurisée ou utiliserez votre téléphone mobile pour un paiement Paypal. Tout sera indiqué sur le panneau d'accueil à l'entrée de la cueillette et des couteaux seront également mis à la disposition des clients.

« Je suis convaincu que les gens sont honnêtes. Ils viennent ici cueillir des fleurs, pour se faire plaisir et/ou faire plaisir ! »



photos B. Bonduelle

Où trouver les deux sites de libre-service de cueillette de fleurs sur le Grand Site de France Les Deux-Caps ?

- Gris-Nez, au hameau de Waringzelle, le long de la RD 191
- Sangatte, à proximité du site de libre-service de cueillette de fraises, sur la RD 243E 3, entre Coquelles et Sangatte.



PORTRAIT NATURE

BULOT OU BIGORNEAU TOUT EST BON POUR L'APÉRO* !

(* EN CONSOMMANT AVEC MODÉRATION)

Bienvenue dans la sphère des gastéropodes et précisément du bulot et du bigorneau qui fréquentent notre littoral des Deux-Caps !

Le premier, de son nom latin « Buccinum undatum », le buccin, ou de son nom vernaculaire le bulot, se reproduit dans la Manche et la Mer du Nord en novembre, laissant sur nos plages des paquets d'œufs, formés de nombreuses capsules.

Le pied du bulot constitue la partie comestible. Adulte à 4 ans, il peut vivre plus de 10 ans. Son régime alimentaire, principalement nécrophage, se constitue de cadavres de crabes et de poissons.

Le bigorneau fréquente également les rochers de notre côte. Il possède une langue râpeuse qui lui permet de se nourrir en grattant algues et rochers. Son nom scientifique est « Littorina littorea » et on l'appelle parfois l'escargot de la mer en référence à sa coquille spirale et bombée et localement on le nomme également le « pilot ».

Tous deux ont acquis une notoriété culinaire et une place de choix dans les plateaux de fruits de mer. Accompagnés d'une mayonnaise « maison », ils seront les invités parfaits d'un « apéro » estival !

La plupart des sites culinaires proposent de nombreuses variantes de recettes, terrine ou tarte de bulots, court-bouillon de bigorneaux...

Voici des recettes « certifiées » de cuisson parfaite de nos gastéropodes :

BULOT MAYONNAISE

Ingrédients : 1 kg de bulots, 1 cube de court-bouillon, 1 oignon, 3 cuillères à soupe de vinaigre de vin, 1 pincée de poivre, 1 pincée de gros sel et 1 poignée de thym

- 1) Plonger les bulots dans de l'eau froide avec le gros sel et 2 cuillères à soupe de vinaigre pendant 1 heure minimum.
- 2) Laver ensuite les bulots à l'eau propre, les mettre dans une cocotte et les recouvrir d'eau froide.
- 3) Ajouter l'oignon, la dernière cuillère de vinaigre de vin, le thym, le cube de court-bouillon, le poivre et le sel.
- 4) Porter à ébullition pendant 20 mn, puis couper la cuisson en laissant les bulots dans la cocotte pendant 2 heures minimum.
- 5) Relaver vos bulots à l'eau froide et les laisser refroidir à température ambiante.
- 6) A déguster, accompagné d'une mayonnaise « maison ».

LA CUISSON PARFAITE DES BIGORNEAUX

Ingrédients : bigorneaux, sel et poivre

- 1) Couvrir les bigorneaux d'eau froide additionnée de 30 g de sel et d'une cuillère à café bombée de poivre par litre d'eau.
- 2) Mettre sur le feu et dès le début de l'ébullition, couper la cuisson et laisser reposer 5 mn.
- 3) Égoutter les bigorneaux et les laisser refroidir à température ambiante, ils sont prêts pour la dégustation !

Conseil : si vous avez ramassé vous-même les bigorneaux, laissez-les dégorgés 24h00 dans de l'eau de mer (eau salée !). Sinon, prenez conseil auprès des étals de pêches locales.

Les Dées

CAP BLANC-NEZ




ux-Caps

CAP GRIS-NEZ



Illustration: Studio 101, www.studio101.com



«MEUH, MEUH, MEUH FONT LES VACHES !»

[MARCEL ET SON ORCHESTRE - 1999]

la race Hereford



Pour les amateurs de produits locaux, signalons afin la vente directe, mise en place à Audresselles à la Ferme de Selles, où vous retrouverez à côté des produits laitiers, volailles, fruits et légumes, la viande bovine Angus, provenant d'un élevage en pâturage à Bazingham.

Les contacts pour la vente directe à la ferme :

Ferme St-Pô à Wissant
Tél : 03 21 82 52 36
www.ferme-st-po-wissant.com

Ferme du Châtelet à Tardingen
Tél : 03 21 83 30 31

Ferme de Selles à Audresselles
Tél : 03 21 87 13 02

<https://www.facebook.com/fermedeselles/>

À Tardingen, la famille BOULET accueille depuis quelques mois une dizaine de bovins de la race **Hereford**. Après la mise en place d'un élevage de moutons boulonnais et un service de vente directe, Bernard et Romain ont mis le cap sur le Royaume-Uni ! Ces bovins proviennent d'une exploitation du Comté de Herefordshire, à l'ouest de l'Angleterre.

« C'est un projet que nous souhaitons porter à moyen terme avec une commercialisation d'ici 2 à 3 ans » précisent Romain et Bernard BOULET. « Ce sont des bovins à la robe rouge, avec la tête, la ligne ventrale et le bout des pattes blancs. » De taille moyenne, cette race bouchère britannique donne une carcasse aux os fins, avec beaucoup de viande goûteuse et légèrement persillée.

« Ce sont des animaux calmes, dociles, rustiques, qui se nourrissent principalement d'herbe... bien adaptés à notre terroir ! » La Hereford fait d'ailleurs partie des races bovines du littoral de la Mer du Nord.

Déjà primée au Salon de l'Agriculture et réputée pour le savoir-faire en matière de sélection, la famille BOULET est déjà sollicitée pour présenter ses vaches Hereford au concours agricole de Clermont-Ferrand !



De nouvelles têtes sont apparues dans les pâtures du Grand Site de France Les Deux-Caps. Avec un peu plus de 60 % de sa superficie dédiée aux activités agricoles, le territoire bénéficie d'une économie vivante, innovante et tournée vers l'avenir.

À la Ferme St-Pô au nord de Wissant, Laurent FOURDINIER accueille depuis l'automne 2018 un troupeau d'une quarantaine de **Parthenaises**, une race bovine originaire de la région de Parthenay dans les Deux-Sèvres.

« Je la trouve jolie. C'est une belle vache avec une robe fauve unie et des muqueuses noires, comme le contour de ses yeux et de ses oreilles. La Parthenaise est aussi reconnue pour la qualité gustative d'une viande appréciée pour sa finesse, sa tendreté et un pourcentage élevé de pièces nobles avec peu de gras, idéal à griller. »

La Parthenaise vient compléter l'élevage de Charolais de la Ferme St-Pô. Elle rejoindra le point de vente directe... « de notre étable... sur votre table ! » comme aime à le préciser Laurent FOURDINIER. La Parthenaise sera à l'honneur de la 15^{ème} édition du « Repas Charolais » les 12, 13 et 14 juillet prochains !





« VOILÀ L'ÉTÉ »

(LES NÉGRESSES VERTES - 2001)

Cet été, direction Wissant et ses bars de plage pour profiter du soleil, de la plage, de la digue et du cadre merveilleux des paysages du Grand Site de France Les Deux-Caps.

Vous pourrez ainsi apprécier l'ambiance feutrée du bar La Plage, précurseur en juillet 2016 de ce nouveau concept.

Depuis le 29 mars, un nouveau bar de plage à Wissant s'est ouvert.

« J'attaque ma 11ème saison avec le restaurant La Terrasse. Je voulais concrétiser ce nouveau projet en rapport avec tout ce que j'aime et inspiré des expériences et des rencontres que j'ai pu faire » précise Lydie LEBAS à l'origine de ce projet.

« LES PLANCHES », situées Square du Blanc-Nez, face à la digue, seront ouvertes jusqu'à fin septembre. Abrisé du vent, cet espace de convivialité propose une offre de restauration « snacking » très développée autour de produits bio, vegan ou locaux, salé/sucré, à consommer sur place ou à emporter toute la journée.

« Pour cette première saison, je suis partie d'un souvenir culinaire d'un restaurant libanais où j'ai déjeuné à Amsterdam avec mes filles. Labneh, viande épicée Shawarma ou Chich Taouk, tout est frais, le plus possible bio ou local comme les glaces de la Ferm'andise fabriquées à Wierre-Effroy. »

Enfin, ne manquez pas les jus de fruits aux mélanges somptueux, baptisés « Cougar Puritaine, Don Juan.com, Hippie Rebelle ou Nymphette délicieuse... » Laissez-vous aller, c'est sans alcool et c'est l'été sur le Grand Site de France Les Deux-Caps !



LES PLANCHES
Square Blanc-Nez
62179 Wissant
facebook :
les planches wissant



DU NOUVEAU DANS LES ASSIETTES

«L'ENTRECÔTE»

(ARNOUL DE GODEWARVELDE - 1968)



Avant dernière étape de notre tour gastronomique du Grand Site de France Les Deux-Caps avec une halte à Escalles, à la rencontre de Julien et Thierry HENON de la brasserie « Les Falaises » située rue de la mer.

Thierry, le père, concrétise dès 1981 un cursus de formation en alternance au lycée hôtelier du Touquet par différentes expériences professionnelles, à l'hôtel Clément à Ardres, puis au Château de Cocove à Recques-sur-Hem. Il ouvre en 1992 son premier restaurant, l'Ayguade à Blériot, puis s'installe à Escalles où il réalise en 2019 sa 20ème saison ! Avec Thierry en cuisine, c'est Julien son fils qui gère la partie salle.

« Nous avons une clientèle étrangère, belge notamment, qui apprécie le cadre exceptionnel du Blanc-Nez, mais nous avons également une clientèle locale et fidèle qui plébiscite notre cuisine basée à 95 % sur des produits frais et de saison. Je dis souvent qu'il faut mieux manger dans une bonne brasserie que dans un mauvais restaurant. Je n'ai pas de prétention mais j'essaie de bien faire mon métier. Les clients ne s'y trompent pas et c'est pour nous, ici, sur ce site extraordinaire, l'occasion de faire de belles rencontres. Nous avons la chance ces dernières années d'accueillir des tournages de films et je suis fier de voir revenir quelques célébrités manger chez nous en toute discrétion. »

Pour la recette, Thierry HENON nous propose un dos de cabillaud en croûte de chorizo, accompagné de sa purée de pomme de terre, ses légumes et sa crème au persil.

Dos de cabillaud en croûte de chorizo

Progression de la recette :

Pour 4 personnes, vous aurez besoin de :

- 4 morceaux de dos de cabillaud de 180 g chacun
- 50 g de râpé, 50 g de chorizo et 50 g de chapelure à mixer ensemble pour obtenir la croûte de chorizo
- 50 g de beurre, 50 g de persil, 30 cl de crème fraîche et 10 cl de fumet de poisson à mixer ensemble pour obtenir la sauce

Disposez dans un plat allant au four, les dos de cabillaud, salez, poivrez puis recouvrez le poisson de la pâte de chorizo. Enfouez 15 mn à 200°.

Dressez en commençant par la purée de pomme de terre et les légumes, posez le cabillaud et sa croûte de chorizo, puis tout autour versez la sauce au persil.



« LES FALAISES »


Rue de la mer

62179 ESCALLES

Tél : 03 21 36 86 13

www.lesfalaises-capblancnez.com

lesfalaises@orange.fr



LA MER...

DES REFLETS D'ARGENT, DES REFLETS CHANGEANTS

(CHARLES TRENET - 1946)

Ce dossier est consacré à un élément majeur de l'ADN du Grand Site de France Les Deux-Caps : la mer. Une mer omniprésente dans ce qui caractérise les paysages du Site des Deux-Caps, sa géologie, son histoire, sa biodiversité, son économie agricole ou touristique, sa pêche, son mode de vie, sa lente érosion, ses dangers parfois, sa magie...

Nous vous proposons de partir à la rencontre d'habitants et d'acteurs du Grand Site de France Les Deux-Caps pour qui la mer donne du sens aux efforts de préservation et valorisation d'un site unique entrepris depuis les années 1970.

«ENCORE ET TOUJOURS PLUS FORT»

(JEAN-JACQUES GOLDMAN - 1984)

Le Fort d'Ambleteuse, tel une vigie sur la mer, est un symbole emblématique des 23 km de linéaire côtier constituant le Grand Site de France Les Deux-Caps. Lieu de convoitise et terroir de conflits ancestraux, le Fort d'Ambleteuse est classé Monument Historique en 1965 à l'initiative d'une association « **Les Amis du Fort d'Ambleteuse** » et d'un homme en particulier, Jacques MÉREAU. Les chantiers de restauration vont s'enchaîner jusqu'au dernier, mené en 2018 par son fils Jean-Yves MÉREAU, pour consolider le pied du Fort. « *Les prochains défis de l'association des Amis du Fort d'Ambleteuse ciblent l'étanchéité de la terrasse sommitale. Ce chantier va permettre de mettre le Fort dans des conditions sanitaires satisfaisantes pour entrer dans un processus d'entretien courant, après avoir guéri le monument de ses plus graves désordres.* » Pour financer ce projet, l'association va recevoir le soutien de l'Etat et celui du Département du Pas-de-Calais à hauteur de 100 000 € sur un total de travaux estimé à 350 000 €. Des dossiers de mécénat auprès de sociétés privées et auprès de la Fondation du Patrimoine complètent le budget.

« *Ce financement illustre la volonté du Département d'accompagner les ambitions et les projets d'associations, de communes et de communautés de communes. Ensemble, nous construisons l'avenir de l'aménagement des territoires et soutenons le développement local* » confirme Jean-Claude LEROY, Président du Conseil départemental du Pas-de-Calais.

Le Fort d'Ambleteuse sera ouvert tout l'été grâce à la présence des bénévoles de l'association, les samedis, dimanches et jours fériés de 15h00 à 18h00 et sur rendez-vous pour les groupes au 06 75 52 73 57.
Le prix d'entrée de 3 € est reversé à la participation des travaux de restauration.



Jean-Yves Méreau - Intérieur du Fort

Le Fort d'Ambleteuse vu de dessus



PORTRAIT D'UN PASSIONNÉ

Pour ce portrait de passionné de pêche, nous sommes allés à Ambleteuse, à la rencontre de Jacky BARRY... avec qui la pêche de loisir est une véritable institution locale et un certain art de vivre sur le Grand Site de France Les Deux-Caps !



« C'EST PAS L'HOMME QUI PREND LA MER... C'EST LA MER QUI PREND L'HOMME ! »

(EXTRAIT DE LA CHANSON « DÈS QUE LE VENT SOUFFLERA » RENAUD - 1983)

La pêche, pour vous Jacky BARRY, c'est tout d'abord une histoire de bateau ?

Tout à fait ! J'ai déjà acheté, racheté, retapé, restauré, agencé et navigué sur quatre flobarts. C'est un bateau formidable qui a une bonne tenue en mer et qui me procure un supplément de plaisir dans mon loisir de pêche côtière. Pour le « Lydantho », baptisé d'un mixte des prénoms de mes deux enfants Lydie et Anthony, j'ai simplement acheté une coque nue de 3,85 m chez Blamengin pour réaliser l'agencement de A à Z. Il navigue toujours sur Wimereux. Aujourd'hui, je vogue sur le « Vagabond » un flobart construit en 1980 aux ateliers Blamengin pour un pêcheur professionnel d'Ambleteuse, Bernard Routier. Je l'ai acheté il y a 15 ans à Paul Boussemart à Wimereux qui l'avait adapté pour la plaisance : 4,95 m de long, 2,40 m de large, muni d'un moteur diesel Lombardini de 27 cv... un petit bijou !

Quels types de pêche pratiquez-vous ?

Toutes ! Bien entendu dans le respect des lois en vigueur. Un peu de trémail avec un filet, de temps en temps des casiers mais de moins en moins car on ne les retrouve pas toujours, de la cueillette de moules... Dernièrement, je suis allé aux couteaux... un pur délice. Mais ma pêche préférée reste celle du bar. C'est à la fois une pêche de patience, il faut le trouver ! Puis, c'est une pêche sportive, le bar se défend, parfois s'échappe, casse la ligne... c'est une pêche très agréable. Sur 50 sorties en moyenne par an, j'en consacre 40 pour le bar ! Je reste fidèle à la pêche à l'ancienne, à l'arbalète. Du bateau part un fil relié à un arc d'acier au milieu duquel est accroché un plomb. Deux fils sont attachés aux extrémités de l'arbalète avec un émerillon qui retient un hameçon... c'est tout un art !

Cette passion doit alimenter de nombreux souvenirs ?

Oui, des bons et des moins bons ! Car ce loisir est menacé depuis une décennie par des décrets, des lois, une complexité administrative grandissante et de nouvelles taxes et redevances diverses. Il y a certainement eu des abus, du commerce illicite, mais ce n'est pas la pêche de loisir qui vide les océans ! Je reste mobilisé au sein de l'Association Tradition Plaisance et Loisirs d'Ambleteuse et je continue de transmettre ma passion pour ce loisir si fusionnel avec la mer et la nature du Site des Deux-Caps. Cela m'a valu de belles rencontres et de participer à de nombreux tournages pour différents journaux télévisés, TF1, FR3... mais aussi pour des films, des séries télé, avec l'acteur et réalisateur Olivier Marchal pour son film « la Saison des Immortelles », Bruno Dumont et son « P'tit Quinquin » et surtout l'animatrice Julie Andrieu que Sylvain Herbert a porté dans ses bras à la descente du Vagabond pour un numéro mémorable de ses carnets gastronomiques « Les Carnets de Julie » en 2014 !





« ON IRA TOUS AU PARADIS... »

Voici un jeu de mots facile, illustré par le titre d'une chanson de Michel Polnareff (1972) pour vous présenter Roger PARADIS.

Originaire du Nord, Roger PARADIS va passer une grande partie de son enfance chez ses grands-parents à Audresselles. Après une carrière professionnelle dans l'enseignement, Roger PARADIS s'installe à Wimille en 2016 avec un projet de reconversion dans la photographie et crée sa société baptisée Clic'Opale. Il peut ainsi profiter de l'héritage de son grand-père : sa passion pour la pêche à pied.

« J'ai voulu partager les connaissances acquises au fil des décennies et amener à la découverte du vivant de l'estran et du bord de mer. Je l'ai concrétisée au travers d'un ouvrage qui ne se veut pas scientifique ou exhaustif. Je reste humble et j'apprends lors de chacune de mes sorties sur le Grand Site de France Les Deux-Caps. »

Cet ouvrage est paru fin 2017 et vient de faire l'objet d'un premier tirage. Roger PARADIS le distribue lui-même via différents points de vente, à Cap Nature à Audinghen, à l'Épicerie du Flobart d'Audresselles, à la Civette à Wimereux, à Nausicaà, à l'Intermarché de Marquise et au Leclerc d'Outreau...

Il travaille sur un second livre plus axé sur la biodiversité de la bande terrestre située le long du linéaire côtier. *« J'essaie de consacrer 2 à 3 heures par jour de sortie terrain. La semaine dernière, j'ai photographié une cigogne à la Carrière du Phare à Wissant. J'en suis par exemple à 28 espèces de papillons recensés sur le territoire. Sur ce site, c'est un régal ! »*

Roger PARADIS partage désormais ses connaissances lors de sorties nature organisées par Caroline GENEAU, guide nature, basée à Ambleteuse. *« Je prends un seau et nous allons à la découverte de l'estran. À chaque fois, c'est une surprise et un plaisir de présenter les espèces. Il y a quelques années, j'ai trouvé une lompe, un poisson assez particulier, sans écaille avec une peau épaisse. Elle dispose d'une ventouse ventrale et quand j'ai voulu la saisir pour la montrer aux enfants, elle est restée collée au seau ! Ici les pêcheurs locaux l'appellent le « rossignol » car c'est un poisson peu prisé, sans valeur gustative. »*





« LA MÉMOIRE DES ROCHERS »

[ANGGUN - 1997]

Les rochers d'Ambleteuse au Gris-Nez n'ont pas de secret pour Jean-Paul CARRETTE. Cet habitant d'Audresselles, enseignant en EPS au lycée Giroux Sannier de Saint-Martin-Boulogne, est féru de plongée et passionné par cette mer qu'il fréquente depuis son enfance. « Mes parents avaient déjà une maison à Audresselles et chaque été je venais, j'apprenais l'estran avec mes copains du village, j'apprivoisais la connaissance du rivage et de chaque endroit de pêche. »

Jean-Paul CARRETTE a participé aux plongées sous-marines sur les épaves du détroit, mais pratique également la pêche sous-marine. « C'est un petit plus pour comprendre le poisson, le bar en particulier et cela m'aide quand je pars avec mon bateau le pêcher ! Je le pêche à l'ancienne, à la traîne, à l'arbalète, avec un leurre que je fabrique avec deux morceaux de caoutchouc. Avec l'expérience, je sais où passer au mètre près là où le bar est tapi dans les rochers. C'est une pêche solitaire, très technique quand il faut remonter le bar à la main, à contre-courant. »

Avec l'aide de quelques anciens, comme Jean BAILLET, Jean-Paul CARRETTE conserve une carte qui recense chaque rocher de l'estran du nord d'Ambleteuse, au sud du Gris-Nez.

« La toponymie de ces rochers reste souvent mystérieuse... Chacun a son explication concernant les différents noms, comme le Plasier ou Bridoule... mais aussi les Hauts Claives ou la Pointe du Caberlain, mes spots favoris de pêche au bar ! »

« UN VIEIL HOMME NOUS RACONTA SES SÉJOURS AUX FONDS DES MERS DANS UN BEAU SOUS-MARIN VERT ! »*

* « LE SOUS-MARIN VERT », ADAPTATION FRANÇAISE EN 1966 DE LA CHANSON DES BEATLES « YELLOW SUBMARINE » ÉCRITE PAR JEAN BROUSSELE ET CHANTÉE PAR LES COMPAGNONS DE LA CHANSON



Photo Club Sous-Marin

Pour nous parler des fonds sous-marins du détroit du Pas de Calais, nous sommes allés à la rencontre d'Ingrid et Alain RICHARD, installés à Wimereux. Ingrid est aujourd'hui Présidente du Comité départemental du Pas-de-Calais de la Fédération Française d'Etudes et de Sports Sous-Marins, membre du Conseil de gestion du Parc naturel marin des estuaires picards et de la mer d'Opale... et Vice-présidente du Club Sous-Marin de la Côte d'Opale basé à Boulogne-sur-Mer qui regroupe plus de 120 plongeurs. Un club créé en 1967 par son mari Alain, dont le cursus et la carrière universitaire en font une référence dans les domaines de la recherche écologique et océanographique.

« Je suis passionné par la biologie et l'écologie marine. Très vite, j'ai souhaité assurer une transition pratique entre la recherche fondamentale et les recherches appliquées. Des sciences naturelles à Calais à l'Ecole d'Ingénieurs sur le développement des halio-industries à Boulogne-sur-Mer, en passant par la formation d'une équipe de chercheurs à la station marine de Wimereux, j'ai essayé de faire partager mes connaissances et ma passion pour le milieu marin. »



Et pour cela, Alain RICHARD n'hésitait pas à mobiliser son équipe universitaire sur des recherches sous-marines avec observation in situ ! Les fonds sous-marins de la Côte d'Opale n'ont plus de secret pour lui. Alain RICHARD publie à partir de 2007 un premier tome de « Plongées en Côte d'Opale ». Deux autres suivront en 2010 et 2014 pour compléter l'inventaire des épaves et la description de la riche biodiversité de notre littoral.

« Je me suis très vite intéressé aux épaves rencontrées dans le détroit du Pas de Calais et suis devenu responsable du groupe de Plongées Epaves du Comité départemental. Ici le détroit a été le théâtre du bras de fer pour la maîtrise des mers lors de la Première Guerre Mondiale entre les Allemands et les Alliés. »

Si quelques épaves sont encore visibles comme le Lord Grey devant Tardinghen ou le sous-marin allemand UC-61 au nord de Wissant, la plupart restent tapis au fond du détroit. *« Depuis 2017, une exposition itinérante, intitulée « La Grande Guerre sous la Mer » a permis de présenter le fruit de nos recherches... et de nos trouvailles ! »*

Alain RICHARD va lancer cet été une campagne de prospection ciblant la recherche du U-boot 109, coulé en face du Gris-Nez. *« C'est un grand modèle océanique, long de 78 mètres. Nos premières recherches en archives nous ont confirmé sa présence. Par contre, des questions demeurent sur son état et les causes de son naufrage. Peut-être est-il coupé en deux ? simplement posé sur le fond ?... »*

Autant de questions pour lesquelles nous ne manquerons pas de revenir voir Ingrid et Alain RICHARD pour connaître les résultats de leur campagne de recherches 2019 !



Photo Club Sous-Marin

Photo Club Sous-Marin



PERIMETRE DU PARC MARIN



« LA MAMAN DES POISSONS »

(BOBY LAPOINTE - 1968)

L'AQUACULTURE DE DEMAIN SE PRÉPARE À WIMEREUX

Située à la sortie nord de Wimereux, la plateforme d'aquaculture de la société Nouvelles Vagues travaille sur des projets de recherches, d'expérimentations, d'analyses et d'innovations en vue d'améliorer la qualité des produits aquatiques et de favoriser le développement d'une aquaculture durable. Son responsable, Jean-Michel FACQUEUR, nous fait visiter les lieux. « C'est un centre unique en France et en Europe dans sa dimension de recherches multi espèces. Nous sommes dotés de bassins d'expérimentation en eau douce, salée ou saumâtre, pour tester tous types d'animaux aquatiques, des mollusques aux crevettes. Il y a aujourd'hui, avec une baisse de la ressource halieutique, un réel enjeu de diversification de l'aquaculture. »

Sous un enchevêtrement de tuyaux, de canalisations, plusieurs salles se succèdent, équipées de nombreux bacs. Cette nurserie cible la phase d'éclosion des espèces à l'état larvaire. D'autres bassins accueillent ensuite les différentes phases d'évolution. À l'étage, les travaux se concentrent sur les microalgues et des espèces issues du zooplancton. « En maîtrisant ces productions, nous pourrions ensuite nourrir les juvéniles et les larves. »

Un laboratoire confiné est présent pour élaborer des solutions thérapeutiques capables de remplacer les antibiotiques et pourquoi pas les vaccins. De nouveaux aliments santé à base d'huiles essentielles, de probiotiques et autres immunostimulants pourraient ainsi voir le jour. Ces locaux innovants et performants ont vocation à être utilisés par les actionnaires de Nouvelles Vagues, mais de la même façon par des clients de toute la filière aquacole pendant quelques semaines ou plusieurs mois. « C'est l'enjeu majeur du projet pour faire aussi du port de Boulogne-sur-Mer, un pôle de recherche et de développement. »



«MAMAN, LES PETITS BATEAUX QUI VONT SUR L'EAU...»

(COMPTINE POUR ENFANTS - GEORGE DU MAURIER - 1891)

Ce bateau a vocation à porter l'âme du Parc naturel marin des estuaires picards et de la mer d'Opale. Il s'agit du **SEPTENTRION**. Depuis le mois de septembre 2018, il sillonne les mers d'Ambleteuse au Tréport. Ce bateau semi-rigide de 7,50 m, équipé de matériel d'acquisition de données, emporte désormais 4 agents de terrain du Parc Naturel Marin pour un panel varié de missions.

Tout d'abord, une mission de sensibilisation des usagers de la mer aux enjeux de préservation du milieu marin, le Septentrion contribue à l'amélioration de la connaissance de la faune et de la biodiversité marine en collectant des données sur le milieu marin. Par exemple, plusieurs opérations de prélèvements de sédiments ont été réalisées pour assurer l'évaluation du niveau de pollution de la mer et déterminer des actions pour l'amélioration de la qualité des eaux.


Enfin, cet équipage assermenté concrétise des missions de surveillance et de contrôle du respect des réglementations en matière d'environnement. « Ces missions de contrôle et de surveillance représentent environ 20 % de leur travail » précise Frédéric FASQUEL, Directeur du Parc naturel marin des estuaires picards et de la mer d'Opale. « L'objectif est de faire évoluer les comportements de manière durable et de faire prendre conscience aux usagers que la mer est une richesse fragile à préserver. »

En savoir plus : www.parc-marin-epmo.fr




NOUVELLES VAGUES EN QUELQUES CHIFFRES :

- *Nouvelles Vagues est une structure privée, portée par des actionnaires publics et privés, soutenue par l'Etat et les collectivités locales. Citons parmi les actionnaires : l'Université du Littoral Côte d'Opale, l'Université de Lille, le Lycée professionnel de Coulogne, le Centre National de la Recherche Scientifique, Nausicaà, les entreprises Delpierre, Le Garrec, Copalis...*
- *4,3 millions € ont été mobilisés pour l'aménagement de la plateforme de Wimereux, dans l'ancienne usine Seafare de purification des moules. Un projet financé principalement par la Communauté d'Agglomération du Boulonnais, et soutenu par la Région Hauts-de-France, l'Europe et le Département du Pas-de-Calais à hauteur de 700 000 €.*
- *1 500 m², comme la surface des locaux situés de Wimereux.*



Larves de Bar (0,9 cm)



« C'EST UN FAMEUX TROIS-MÂTS, FIN COMME UN OISEAU... HISSE ET HO ! »

(VOUS ENTENDREZ CERTAINEMENT LA CÉLÈBRE CHANSON D'HUGUES AUFRAY « SANTIAGO » (1967) LORS DE CETTE 9ÈME ÉDITION DES FÊTES DE LA MER DE BOULOGNE-SUR-MER.)





« 4 jours de fête, du jeudi 11 au dimanche 14 juillet 2019, pour lesquels sont attendus près de 300 000 visiteurs. Cette année, plus de 80 stands et chapiteaux accueilleront et proposeront la palette la plus complète, des loisirs, de la restauration, des souvenirs, de la mémoire maritime, mais aussi la découverte des acteurs de la filière des produits de la mer qui font de Boulogne-sur-Mer le 1er Port Français de transformation du poisson. »

Pour Claude ALLAN, Vice-président du Conseil départemental du Pas-de-Calais, Premier Adjoint au Maire de Boulogne-sur-Mer et passionné de mer, cette édition 2019 marquera les esprits : « Vous retrouverez de nombreux bateaux affrétés pour l'occasion, comme l'Étoile du Roy, l'Étoile de Molène, le TS Pelican of London, le Marité ou le Tenacious, l'un des deux navires au monde conçus pour permettre aux personnes handicapées de naviguer en équipage. » Sera également présent l'espace « Pas-de-Calais » animé par le Département, partenaire historique de cette manifestation maritime et le stand de la Maison du Site des Deux-Caps.

En savoir plus via l'Office de Tourisme du Boulonnais Côte d'Opale au 03 21 10 88 10 ou via www.ville-Boulogne-sur-mer.fr



«OH ! MON BATEAU...»

LES PAROLES DE LA CHANSON D'ERIC MORENA (1987), ORIGINAIRE DE SAINT-OMER, SE PRÊTENT PARFAITEMENT À LA PROMESSE DE LA FLORELLE !

« SUR LA ROUTE QUI NOUS MÈNE
LOIN DU MONDE ET DES PROBLÈMES...
JE BONDIS DE VAGUE EN VAGUE
LES MOUETTES ME CRIENT LEUR BONJOUR...
ET TU ME GUIDES SUR LES FLOTS
VERS CE QU'IL Y A DE PLUS BEAU. »



La Florelle, navire promenade à Boulogne-sur-Mer, armée par Stéphan WADOUX pour une 7ème année d'exploitation, propose plusieurs circuits : découverte du port de Boulogne-sur-Mer et du Grand Site de France Les Deux-Caps, pour un aller-retour jusqu'à la Pointe aux Oies, le Cap Gris-Nez et même le Blanc-Nez ! Placée sous l'autorité du Capitaine Vincent BAHEU et de son matelot Eric HAGELSTEIN, la balade maritime le long de la côte donne une autre vision du Grand Site de France Les Deux-Caps et permet d'apprécier ses paysages fabuleux, préservés et naturels.

« Nous proposons une gamme de prestations très large, de découvertes pédagogiques pour les groupes scolaires, aux sorties d'initiation à la pêche en mer, jusqu'aux locations privées pour des anniversaires, des séminaires. Cet hiver, la Florelle a également contribué à des travaux de bathymétrie, de repérage des câbles marins situés entre Sangatte et Folkestone ! »

Enfin, vous retrouverez la Florelle au cœur des Fêtes de la Mer de Boulogne-sur-Mer du 11 au 14 juillet prochain. « Un rendez-vous unique, avec un programme de sorties au cœur du port de Boulogne-sur-Mer pour admirer depuis la mer la flotte des bateaux invités pour l'évènement. »

Accueil et embarquement au chalet quai Gambetta en plein cœur du port.

Renseignements, horaires et réservations : 06 48 49 42 26 www.boulogne-promenade-en-mer.com



RESPECTER & VIVRE ENSEMBLE LE GRAND SITE DE FRANCE LES D

«IL Y A LE CIEL, LE SOLEIL ET LA MER...»

(FRANÇOIS DEGUÉLT - 1965)

Avec ses 23 km de linéaire côtier, le Grand Site de France Les Deux-Caps offre à ses habitants et ses visiteurs un espace de liberté et de loisirs magnifique, mais tellement vulnérable. Pour continuer à l'apprécier, il devient indispensable que chacun prenne en compte cette fragilité. Quelques règles simples sont à observer, à la fois pour que chacun tolère et accepte les usages autorisés des uns et des autres mais également de penser au plaisir des autres autant qu'au sien pour vivre tous ensemble la beauté de cet écrin de nature qu'est le Grand Site de France Les Deux-Caps.

LES DRAPEAUX DE BAINNAGE
3 couleurs pour 3 niveaux de sécurité

		
Drapeau vert	Drapeau orange	Drapeau rouge
Baignade surveillée et absence de danger particulier	Baignade dangereuse mais surveillée	Interdiction de se baigner

LA PLAGE

Les plages surveillées (Wimereux, Wissant, Ambleteuse) disposent d'un pavillon signalant la situation de la baignade.

Sur la plage, **protégez-vous**, chapeau, crème solaire sont incontournables et **hydratez-vous** en particulier entre 12h00 et 16h00 !

HORAIRES DES MARÉES ET MÉTÉO MARINE

Pas de sortie en bord de mer, sur la mer ou dans la mer sans consulter la **météo marine** et surtout les **coefficients et horaires de marées** ! Chaque année, des promeneurs se retrouvent en difficulté près du Cap Blanc-Nez !

COQUILLAGES ET SANTÉ

La pêche de loisirs et la cueillette de moules sont **réglementées** et font l'objet d'une surveillance régulière. La consommation des coquillages prélevés peut également représenter des risques pour votre santé (gastro-entérite, hépatite...). Au moindre doute (aspect, couleur ou odeur suspecte), il est préférable de ne pas les consommer. **Respectez les tailles minimales** de captures, c'est permettre aux espèces de se reproduire et contribuer à préserver la ressource marine.





DEUX-CAPS...

RANDONNÉE ET AUTRES LOISIRS SUR LE LITTORAL

Les espaces naturels du Grand Site de France Les Deux-Caps sont vivants et fragiles. La plupart sont aménagés et ouverts au public. Néanmoins, les dunes et les falaises subissent une érosion naturelle. Il est important d'**emprunter les sentiers**, de ne pas s'**approcher du bord de falaise** et de prendre en compte les consignes présentes sur chaque aire d'accueil.

Les amis à 4 pattes sont les bienvenus mais parfois ils doivent être **tenus en laisse** sur certaines plages et digues, ainsi que sur les sentiers de randonnée, notamment dans les dunes, pour permettre aux animaux sauvages de nicher et de se reproduire sereinement !

LE FLÉAU DES DÉCHETS

Que ce soit le sac abandonné lâchement sur un parking, les déjections canines et humaines dispersées dans la nature, le mégot enterré discrètement sur la plage, **la vidange du camping-car**... chacun est responsable de la situation sanitaire du Site... Et force est de constater que **l'incivisme gagne du terrain** dans ces différents domaines.

Si la plupart des communes ont adopté des arrêtés déterminant des amendes de police pour **sanctionner ces mauvais comportements**, il est urgent que chacun accepte de faire des efforts :

- Repartir avec ses déchets
- Utiliser les toilettes publiques... il y en a dans chacune des 8 communes du Grand Site de France Les Deux-Caps !
- Fréquenter et stationner sur les aires d'accueil réservées aux camping-cars
- Tenir en laisse les chiens, ramasser leurs déjections et les reprendre avec soi...

La situation nécessite d'adopter un comportement civique, partout et tout le temps, pour éviter la résurgence d'alerte sanitaire, signalée ponctuellement en 2018, comme la présence suspectée de Ténia ou de Néosporose.



ET SI ON PARLAIT DE LA PROTECTION DU LITTORAL ?

Telle est l'invitation de la démarche des « Petits Citoyens » qui vient de faire paraître, en partenariat avec le Conservatoire du Littoral, un ouvrage destiné aux enfants de plus de 7 ans pour comprendre tout ce qui se cache derrière le mot « littoral » et savoir comment le protéger... tout en donnant aux enfants le goût de lire et de réfléchir.

Ce fascicule est gratuit et disponible à la Maison du Site des Deux-Caps à Audinghen ou sur demande à : contactsiteidesdeuxcaps@pasdecals.fr





231 CARTOUCHES
DE FUSIL DE CHASSE
EN POLYÉTHYLÈNE
(COMPOSITION SOUPLE)



«RESPIRE !»

(CHANSON ÉCRITE, COMPOSÉE ET INTERPRÉTÉE PAR LE GROUPE MICKEY 3D - 2003)

SURPRENANTES COLLECTES DE BORD DE MER

Tel est le titre de l'exposition conçue, réalisée et proposée par Sophie HELENE et l'association SOS laisse de mer, du 17 août au 8 septembre 2019 dans le Fort d'Ambleteuse. Sophie HELENE vit dans le Grand Site de France Baie de Somme. Elle travaille une matière première, peu commune, mais malheureusement de plus en plus envahissante : le déchet, le « laissé pour compte », tout ce que nous abandonnons sur terre, en mer et qui se retrouve dans la laisse de mer de notre littoral.

La laisse de mer passionnée Sophie HELENE : « c'est un véritable écosystème de la plage, un chemin dessiné par la marée dont on ne soupçonne pas l'intérêt et l'équilibre fragile ».



Didactique, esthétique et jamais péremptoire, le travail de cette plasticienne est absolument formidable. Elle nous entraîne avec poésie au cœur de la démesure de la croissance économique et du côté obscur de la société de consommation. Elle insiste sur le fait que les déchets se retrouvent souvent en mer par accident ou par ingérence. « J'essaie simplement de redonner sa dignité à la laisse de mer, de bousculer l'inertie ambiante, de faire prendre conscience de la gravité de l'avenir incertain de notre planète... car la question du déchet n'a pas fini de s'immiscer dans celle du devenir de l'homme ! »

Sceptique ou convaincu, cette plongée dans le monde de la laisse de mer ne pourra pas vous laisser indifférent. La créativité, le talent, la beauté des créations présentées par Sophie HELENE méritent une visite attentive, souvent interrogative en se disant que cette magie, palpable au regard des « méduses de terre et de mer » ou ses « larmes de sirènes », est le résultat de nos consommations ! Une autre artiste, Caroline SECQ, est invitée à présenter son travail intitulé « Anthropoplages » ou « L'Art d'accommoder les restes » au Fort d'Ambleteuse à partir du 17 août et jusqu'au 8 septembre prochain.

Exposition « Surprenantes collectes de bord de mer de l'association SOS laisse de mer » du samedi 17 août au dimanche 8 septembre 2019, au Fort d'Ambleteuse à l'extrémité sud de la digue.

Horaires et renseignements : www.fortdambleteuse.fr

Pour suivre le programme, les ateliers, conférences et ateliers de l'association SOS laisse de mer : www.soslaissedemer.com

«JULES CÉSAR» (LE GRAND JOJO - 1982)

LA FAUSSE ÉNIGME DE PORTUS ITIUS !

Portus Itius est le nom donné par Jules César au port romain constitué pour envahir l'Angleterre. Après une première tentative, conclue par un échec en 55 avant JC, Portus Itius reste le point de départ de la deuxième campagne de Jules César où, à la tête de 5 légions, 2 000 cavaliers (soit environ 25 000 hommes), 800 navires de guerre et de transport, il réussit à envahir l'île de Britannia. La question de la localisation de Portus Itius divise et fait s'opposer de nombreux historiens et géographes. Tantôt situé à Boulogne-sur-Mer, Wisant ou Calais, le port de mouillage de la flotte romaine est aussi identifié par certains au Gris-Nez, à Sangatte ou au Blanc-Nez.

Qu'en est-il vraiment ?

L'enquête a été menée par Jacques MÉREAU, auteur d'un bulletin richement illustré, édité en 2008 par l'association des Amis du Fort d'Ambleteuse, sous le titre de « La fausse énigme de Portus Itius ». En cette période estivale, nous vous conseillons de vous plonger dans cette lecture à l'écriture finement ciselée, détaillant la flotte de Jules César, reprenant les passages du texte de l'empereur romain dans sa « Guerre des Gaules », analysant l'évolution du trait de côte et de la cartographie du détroit... et tranchant sans ambiguïté !

« Il n'y a pas d'énigme de Portus Itius, car ce port ne peut avoir été que... » Voilà une querelle d'experts historiens et géographes qui date du XVIIème siècle, qui n'a plus lieu d'être !

Pour connaître la réponse, il vous suffit de vous procurer cet ouvrage d'une cinquantaine de pages, disponible à la réception du Fort d'Ambleteuse au prix de 10 € !

« La fausse énigme de Portus Itius » de Jacques MÉREAU
numéro spécial du bulletin des Amis du Fort d'Ambleteuse (n°53)



«TOUT POUR LA MUSIQUE» (FRANCE GALL - 1981)

VOICI DEUX RENDEZ-VOUS POUR UN ÉTÉ MUSICAL SUR LE GRAND SITE DE FRANCE LES DEUX-CAPS !

Direction **Wimille** et **Wimereux** pour une programmation de 4 concerts et récital en juillet proposés par l'association locale mobilisée pour la restauration de l'église de Wimereux :

Mercredi 3 juillet : Soirée Mozart avec l'orchestre Opale Sinfonietta

Lundi 22 juillet : The Gregorian Voices

Vendredi 26 juillet : Concert du Jérôme Lelard Trio

Ces trois concerts se dérouleront à 20h30 à l'église Saint-Pierre de Wimille.

Dernier rendez-vous le **30 juillet à 20h30** aux salons de la Baie Saint-Jean à Wimereux pour un récital pour clavecin et viole de gambe, interprété par Michèle Dévérité, Kaori Uemura et Ryo Terakado.

Tarifs, infos et réservations : www.sauvonsleglise dewimereux.fr



Direction **Wissant** ensuite pour la 3ème édition des Estivales Lyriques, programmée du 5 août au 14 août 2019, avec :

Lundi 5 août : « Bach s'amuse » à l'église Saint-Nicolas

Mercredi 7 août : « Ma mère l'Oye » et « l'heure espagnole » de Maurice Ravel, une perle d'opéra comique !

Samedi 10 août : Soirée Rossini à l'église Saint-Nicolas

Mercredi 14 août : Grand concert lyrique interprété par les artistes de la masterclass avec Jean-Baptiste Lhermelin au piano, à la salle des fêtes

Un atelier pour enfants, animé par Estelle Rabaud, est également proposé le **mercredi 7 août** à la salle des fêtes.

renseignements et informations : www.terredes2capstourisme.fr
Billetterie sur place avant les concerts

«RENDEZ-VOUS AU SOLEIL» (COLLECTIF MÉTISSÉ - 2015)

Cet été, profitez pleinement du Grand Site de France Les Deux-Caps, de ses rendez-vous festifs, sportifs ou culturels, de ses marchés et de notre coup de cœur pour le Château d'Hardelot et sa programmation *Sixties à l'heure des Beatles* !

LES MARCHÉS SUR LE GRAND SITE DE FRANCE LES DEUX-CAPS

LUNDI

Audresselles : centre village, 8h30-12h00, toute l'année

MARDI

Wimereux : Place Albert 1er, 8h00-13h00, toute l'année (juillet/août : Rue P-A Wimet)

MERCREDI

Wissant : Rue Gambetta, 8h30-12h00, toute l'année

Ambleuse : Place Vauban, 8h30-12h00, toute l'année

JEUDI

Audresselles : Centre village, 16h00-20h00, juillet/août

VENDREDI

Wissant : Place de la mairie (produits de bouche), 18h00-21h00, du 5 avril au 27 septembre

Wimereux : Place Albert 1er, 8h00-13h00, toute l'année (juillet/août : Rue P-A Wimet)

Blériot-Plage : Place de la république, 8h00-13h00, toute l'année

Ambleuse : Place Vauban et rue Maginot, 15h00-20h00, juillet/août

SAMEDI

Audinghen : Centre village, 15h00-18h00, toute l'année

Escalles : Place de la mairie, 17h00-20h00, mi-juin à mi- septembre

DIMANCHE

Sangatte : Place du Général de Gaulle, 8h00-13h00, toute l'année



LES FÊTES DE L'ÉTÉ !

Fête de la Mer à Boulogne-sur-Mer, du jeudi 11 au dimanche 14 juillet
www.ville-boulogne-sur-mer.fr/fete_mer/

Fête de la Moule à Wimereux, les samedi 20 et dimanche 21 juillet
Renseignements : Service animations/fêtes de la ville de Wimereux au 03 21 87 78 71

Délices en Côte d'Opale à Escalles, le dimanche 4 août
Renseignements : Mairie d'Escalles au 03 21 85 25 20

Fête du Flobart à Wissant, les samedis 24 et dimanche 25 août
Renseignements : Office de Tourisme de La terre des 2 caps à Wissant au 03 21 82 48 00

Trail Côte d'Opale à Wissant, les samedi 7 et dimanche 8 septembre
Renseignements et programme : www.trailcotedopale.com

Fête de la Plage à Sangatte, le dimanche 15 septembre
Renseignements : Mairie de Sangatte au 03 21 34 63 50 ou tourisme@ville-sangatte.fr



A VISITER !

Fort de la Crèche à Wimereux
Route de Terlincthun - RD 96 - 06 17 86 14 44
Le calendrier et les horaires d'ouverture sont sur le site : www.fortdelacreche.fr

Circuit des villas à Wimereux
Visite guidée chaque jeudi en juillet et août
Renseignements et informations : www.lecharmedewimereux.fr

Fort d'Ambleuse
Sur la plage, à l'entrée de l'estuaire de la Slack - 06 75 52 73 57 - www.fortdambleuse.fr
Horaires d'ouverture en juillet et en août : les samedis, dimanches et jours fériés de 15h00 à 18h00

Musée 39/45 à Ambleuse
2 rue des Garennes - 03 21 87 33 01 - www.musee3945.com
Horaires d'ouverture en juillet et en août : tous les jours de 10h00 à 19h00

Musée du Mur de l'Atlantique à Audinghen
Route du musée - Hameau de Haringzelle - 03 21 32 97 33 - www.batterietodt.com
Horaires d'ouverture en juillet et en août : tous les jours de 10h00 à 18h30 (dernière admission 17h30)

Brasserie artisanale des 2 Caps à Tardinghen
Ferme de Belle Dalle - 03 21 10 56 53 - www.2caps.fr
Horaires d'ouverture :
Pour la boutique, en juillet et en août, du lundi au samedi de 10h00 à 19h00 et le dimanche de 15h00 à 19h00.
Pour les visites guidées et dégustations (durée 1h30) : en juillet et en août, le vendredi à 15h00.

La Maison du Pêcheur à Wissant
2 rue Louis Blanc - 03 21 35 91 87 - www.flobart.org
Renseignements à l'accueil de l'Hôtel de la Plage à Wissant

Le labyrinthe de maïs, Dédales d'Opale à Wissant
RD 238 - 06 45 89 94 39 - www.dedalesdopale.com
Horaires d'ouverture : de juillet à septembre, tous les jours de 11h00 à 19h00

Loisirs 2 Caps à Escalles
Renseignements et informations : www.loisirs2caps.com

Swin Golf des 2 Caps à Tardinghen
Route d'Ausques - 06 80 14 25 40 - Horaires, tarifs : www.swingolfdes2caps.fr





YELLOW SUMMERTIME LE CHÂTEAU D'HARDELLOT À L'HEURE DES BEATLES



Pour célébrer le 50ème anniversaire de la sortie du dernier album studio des Beatles, Abbey Road, le château d'Hardelet propose de nombreux rendez-vous : exposition « **les Beatles** » des photos de Jean-Marie Périer du 6 juillet au 3 novembre 2019 avec des ateliers, conférences et visites commentées, concerts, la projection de films en plein-air, du théâtre de rue... le tout consacré aux Beatles.

VIVRE LE GRAND SITE DE FRANCE LES DEUX-CAPS AVEC L'APPLICATION WISSANT 2.0

Créée en juin 2018 par Thibaut Dufour, l'application consacrée à la **Baie de Wissant** fait peau neuve ! (Re) Découvrez là vite pour retrouver toutes les informations utiles : restaurants, loisirs, météo, webcam, agenda, coups de cœur, photos... Plus synthétique, plus ergonomique, cette version pour smartphone sera rapidement votre nouvelle application préférée !
Disponible sur App Store et Google play - En savoir plus : www.paysdes2caps.com

UN KILOMÈTRE À PIED...

De nombreux rendez-vous de randonnées, sorties nature ou balades thématiques sont proposés cet été sur le Grand Site de France Les Deux-Caps. N'oubliez pas, toutes les formes d'activités physiques douces sont bénéfiques pour votre santé !
Une douzaine de **sorties nature** gratuites sont proposées par Eden 62, de juillet à septembre.
Calendrier, horaires et lieux de départ : www.eden62.fr



Caroline GENEAU et **Vincent SCHMITT** ont travaillé avec l'Office de Tourisme de La terre des 2 caps un programme de sorties valorisant la nature, l'histoire, la biodiversité et même la découverte du yoga !
Renseignements et réservations : www.terredes2capstourisme.fr

Le bien-être sera le fil conducteur des rando-sophro de **Florence PECRIAUX**, avec des marches ponctuées d'exercices de respiration, de détente, de pleine conscience...
Toutes les infos sur www.florencepecriaux.com

Enfin, testez **le longe côte**, la randonnée dans la mer en Baie de Wissant avec l'association Longe Côte 2 Caps de la Baie de Wissant.
Programme des sorties à suivre sur fr-fr.facebook.com/longecote.des2caps.delabaiede.wissant



CALAIS



CAP BLANC-NEZ

CAP GRIS-NEZ

LIMITE DU SITE DES DEUX-CAPS

- PAYSAGE REMARQUABLE
- AIRE D'ACCUEIL CAMPING-CARS
- AIRE D'ACCUEIL
- VELOROUTE
- MAISON DE SITE
- FORT DE LA CRECHE
- FORT VAUBAN
- MUSEE HISTORIQUE 39/45
- MUSEE DU MUR DE L'ATLANTIQUE
- DOVER PATROL
- PHARE DU CAP GRIS-NEZ

DISTANCE CAP GRIS-NEZ - CAP BLANC-NEZ

- = 20 MINUTES
- = 3 HEURES

BOULOGNE-SUR-MER

Pas-de-Calais

Le Département

Culture



06/07 au 03/11/2019

LES BEATLES

PHOTOS PAR JEAN-MARIE PÉRIER



CHÂTEAU D'HARDELLOT

Centre Culturel
de l'Entente Cordiale

+33(0)3 21 21 73 65

www.chateau-hardelot.fr

CONDETTE